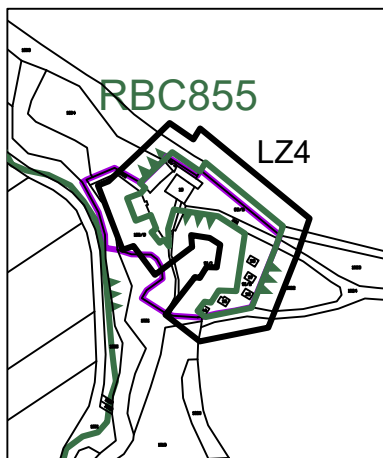
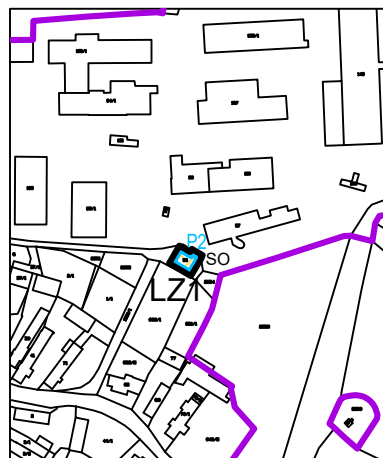


ZÁMLYNÍ



PŘEDMÍŘ



KATASTRÁLNÍ PODKLAD PLATNÝ K DATU 5.2.2022

LEGENDA

HRANICE

		ZASTAVĚNÉ ÚZEMÍ OBCE K DATU 02/2022
	Zx	ZASTAVITELNÉ PLOCHY
	LZ1 - LZx	HRANICE LOKALIT ZMĚNY
	P2	HRANICE PLOCHY PŘESTAVBY

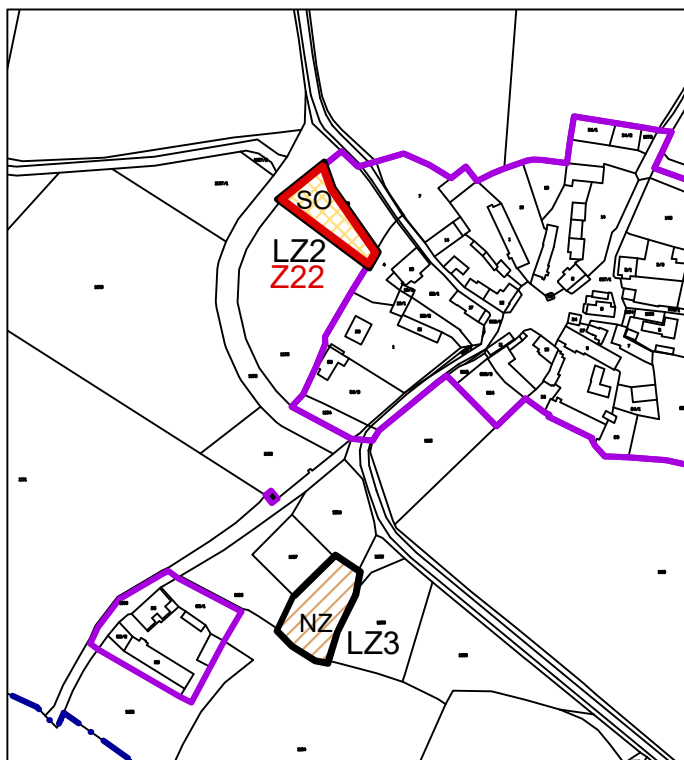
PLOCHY S ROZDÍLNÝM ZPŮSOBEM VYUŽITÍ

STAV	NÁVRH		
		PLOCHY SMÍŠENÉ OBYTNÉ	VENKOVSKÉ
		PLOCHY ZEMĚDĚLSKÉ	

KONCEPCE USPOŘADÁNÍ KRAJINY

	REGIONÁLNÍ BIOCENTRUM
--	-----------------------

ŘIŠTĚ



ZÁZNAM O ÚČINNOSTI

A) SPRÁVNÍ ORGÁN,
KTERÝ ZMĚNU Č.2 VYDAL
ZASTUPITELSTVO OBCE PŘEDMÍŘ

B) DATUM NABYTÍ ÚČINNOSTI

C) POŘIZOVATEL
MěÚ Blatná
odbor výstavby a
územního plánování
Mgr. Vlastimil Peterka

AKCE

ZMĚNA č. 2 ÚZEMNÍHO PLÁNU PŘEDMÍŘ

OBJEDNATEL OBEC PŘEDMÍŘ, IČ 00228699	POŘIZOVATEL OBECNÍ ÚŘAD PŘEDMÍŘ
PROJEKTANT Ing. arch. ZDENĚK GOTTFRIED aut. architekt ČKA 02424	AUTORIZAČNÍ RAZÍTKO
ZHOTOVITEL Ing. arch. ZDENĚK GOTTFRIED IČ 41874439 NOVOHRADSKÁ 1, 370 01 ČESKÉ BUDĚJOVICE TELEFON: 604 236 808 WWW.ZDENEKGOTTFRIED.CZ	ČÍSLO PARÉ
STUPEŇ	DATUM 01/2023
VÝKRES HLAVNÍ VÝKRES	
ČÍSLO VÝKRESU 1/2	MĚŘÍTKO 1:5000