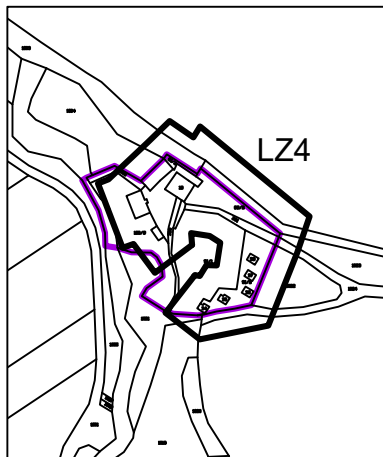
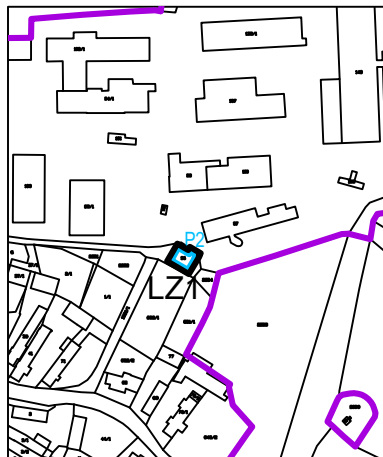


## ZÁMLYNÍ



## PŘEDMÍŘ



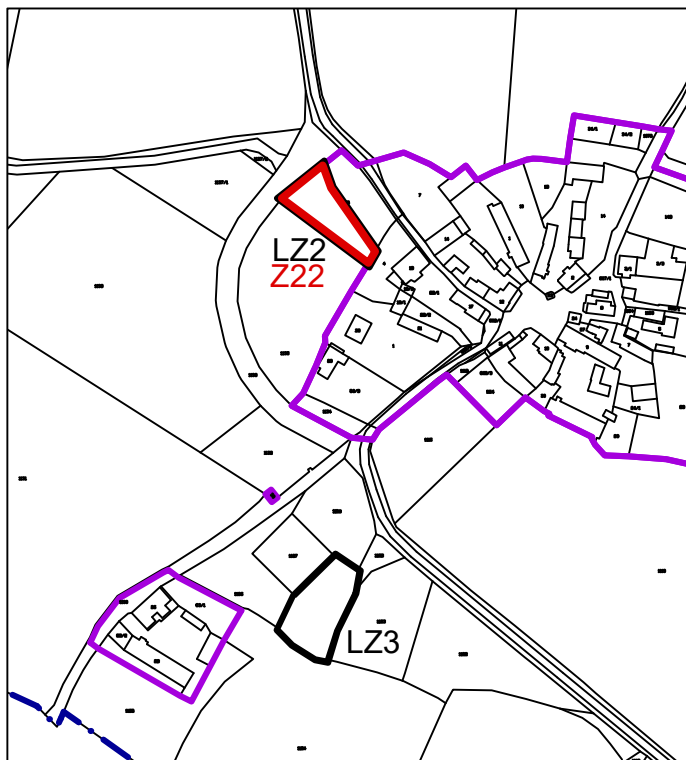
KATASTRÁLNÍ PODKLAD PLATNÝ K DATU 5.2.2022

### LEGENDA

#### HRANICE

		ZASTAVĚNÉ ÚZEMÍ OBCE K DATU 02/2022
	Zx	ZASTAVITELNÉ PLOCHY
	LZ1 - LZx	HRANICE LOKALIT ZMĚNY
	P2	HRANICE PLOCHY PŘESTAVBY

## ŘIŠTĚ



### ZÁZNAM O ÚČINNOSTI

A) SPRÁVNÍ ORGÁN,  
KTERÝ ZMĚNU Č.2 VYDAL  
ZASTUPITELSTVO OBCE PŘEDMÍŘ

B) DATUM NABYTÍ ÚČINNOSTI

C) POŘIZOVATEL

MěÚ Blatná  
odbor výstavby a  
územního plánování  
Mgr. Vlastimil Peterka

AKCE

## ZMĚNA č. 2 ÚZEMNÍHO PLÁNU PŘEDMÍŘ

OBJEDNATEL  
OBEC PŘEDMÍŘ, IČ 00228699

POŘIZOVATEL  
OBECNÍ ÚŘAD PŘEDMÍŘ

PROJEKTANT  
Ing. arch. ZDENĚK GOTTFRIED  
aut. architekt ČKA 02424

AUTORIZAČNÍ RAZÍTKO

ČÍSLO PARÉ

ZHOTOVITEL  
Ing. arch. ZDENĚK GOTTFRIED  
IČ 41874439  
NOVOHRADSKÁ 1, 370 01 ČESKÉ BUDĚJOVICE  
TELEFON: 604 236 808  
WWW.ZDENEKGOTTFRIED.CZ

STUPEŇ

DATUM  
01/2023

VÝKRES  
VÝKRES ZÁKLADNÍHO ČLENĚNÍ ÚZEMÍ

ČÍSLO VÝKRESU  
I/1

MĚŘÍTKO  
1:5000